



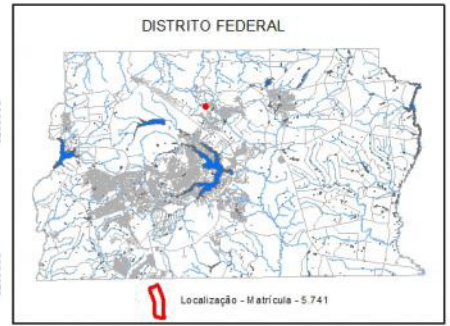


**LEGENDA**

-  Localização - Matrícula - 5.741
-  Base Cartográfica - Sicad 1:10.000
-  Hidrografia
-  Lagos, Lagoas e Represas



Projeção Cartográfica Transversa Mercator  
DATUM HORIZONTAL: SIRGAS 2000

Escala 1:35.000

**ENGENHAR**  
Cálculos e Projetos Ambientais Ltda.

**RELATÓRIO DE IMPACTO DE  
VIZINHANÇA - RVI  
Parcelamento de Solo Urbano**

**MAPA 01 - LOCALIZAÇÃO  
E ACESSOS VIÁRIOS**

RT: \_\_\_\_\_

Fonte: Mapa de Localização e Acessos Viários elaborado a partir Base cartográfica SIRGAS 2000 - 1:10.000 (2009). Elaboração temática em ambiente Arc GIS 10.1