










LEGENDA

-  Localização - Matricula - 5.741
-  Raio 2 Km (Resolução CONAMA 428/2010)
-  APA do Planalto Central
-  APA de Cafuringa
-  Parques Ecológicos
-  Reserva Biológica da Contagem
-  Base Cartográfica - Sicad 1:10.000
-  Hidrografia
-  Lagos, Lagoas e Represas



Projeção Cartográfica Transversa Mercator
DATUM HORIZONTAL: SIRGAS 2000

Escala 1:20.000

ENGENHAR
Cuidados e Projetos Ambientais Ltda.

RELATÓRIO DE IMPACTO DE VIZINHANÇA - RIVI
Parcelamento de Solo Urbano

MAPA 04 - UNIDADES DE CONSERVAÇÃO

RT: _____

Fonte: Base cartográfica (SITURB). Unidades de Conservação, Bacias e Unidades Hidrográficas (Mapa Ambiental 2015). (Restituição 2009 - SIRGAS 2000). Elaboração temática em ambiente Arc GIS 10.1